

DATASTORE – CARTE DES ARBRES COMMUNAUX

CONNEXION & UTILISATION

1° Connexion au site :

1° Se rendre sur le site : <https://datastore.brussels/web/>

2° Sélectionner la langue



3° Cliquer sur l'onglet « CARTE ».



4° Pour afficher la carte des arbres de Jette :

Cliquer sur « Afficher des jeux de données »

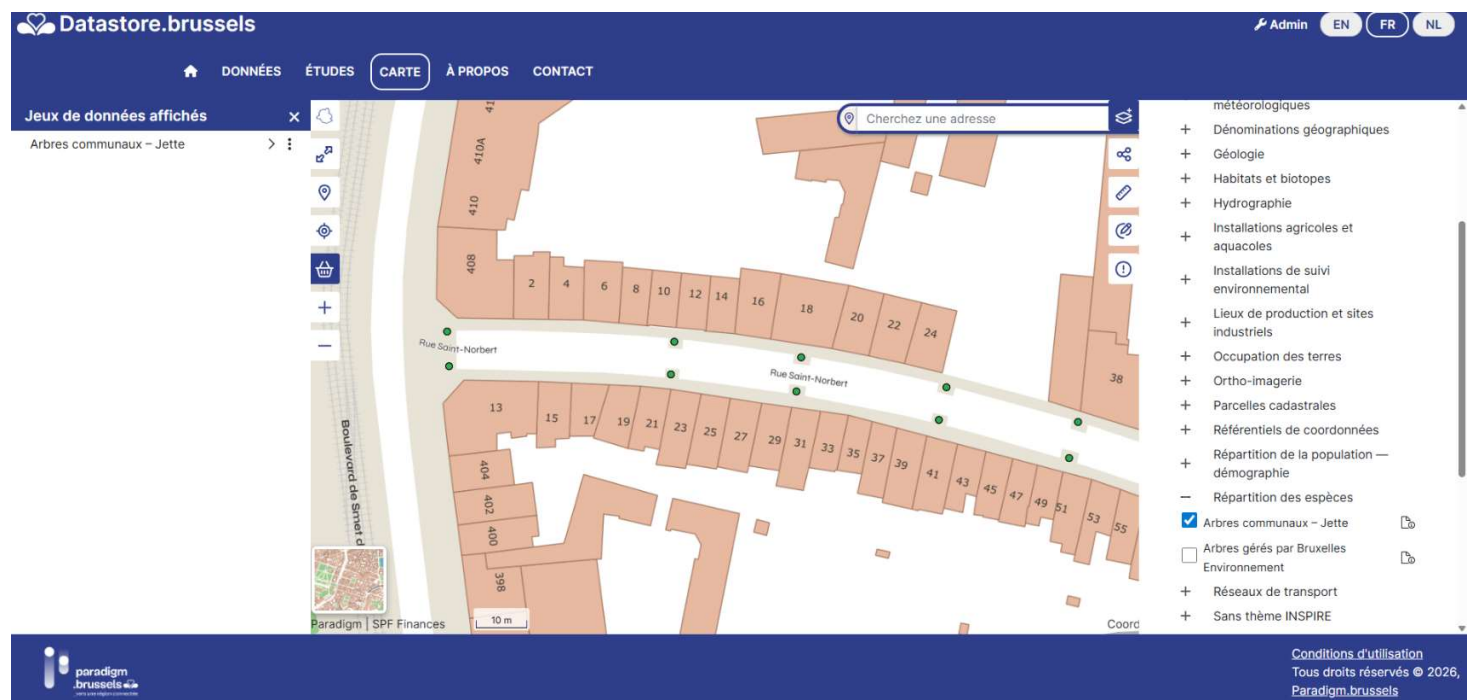
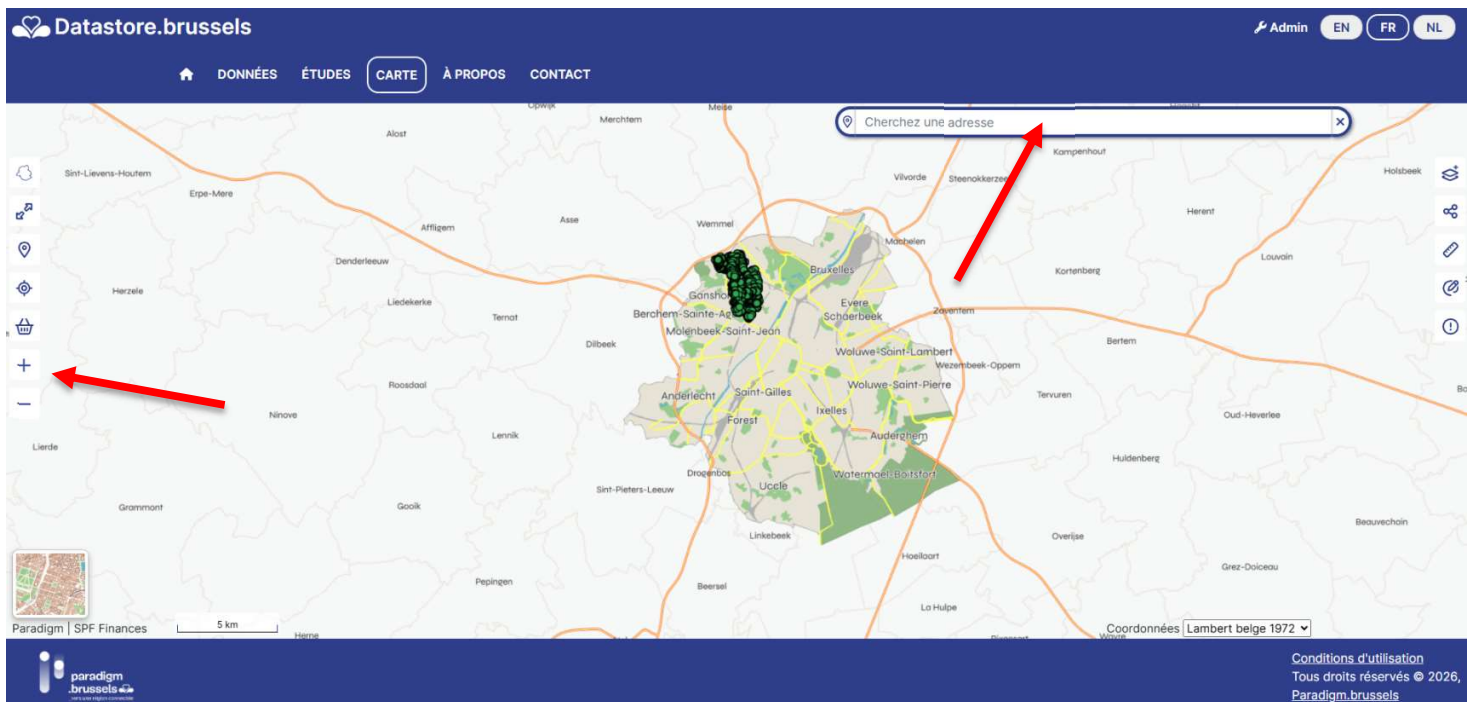


Dans la liste, sélectionner « Arbres communaux – Jette » dans la catégorie « Répartition des espèces »

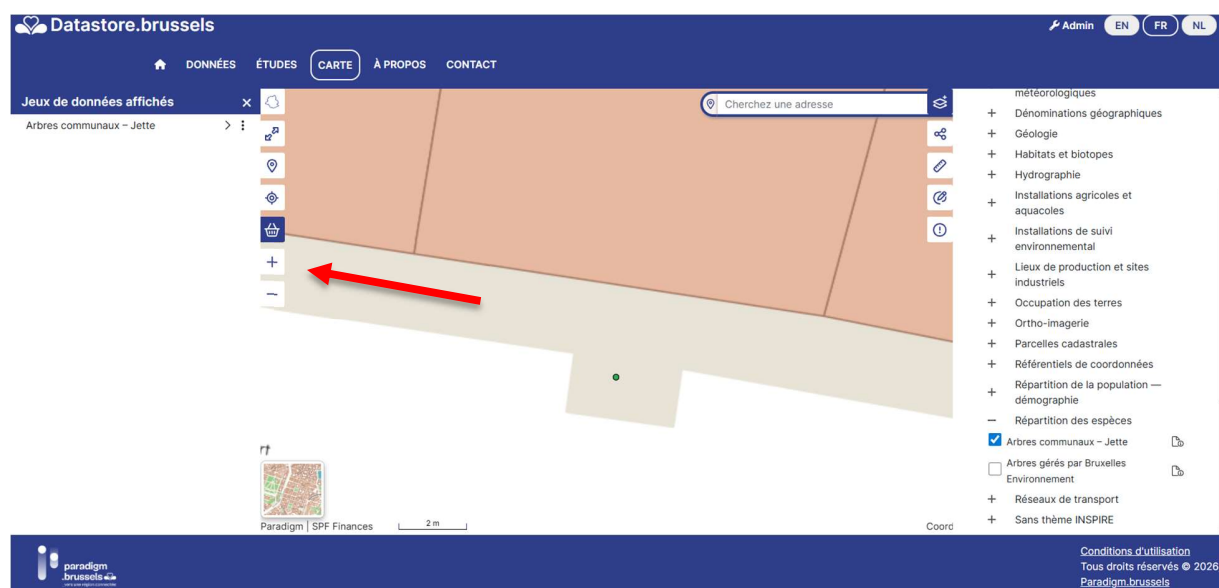
- + Parcelles cadastrales
- + Répartition de la population — démographie
- Répartition des espèces
 - ☒ Arbres communaux – Jette 
 - ☐ Arbres gérés par Bruxelles Environnement 

2° Consultation des données :

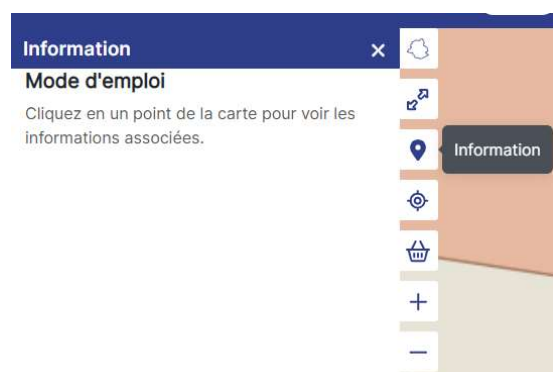
1° taper l'adresse recherchée dans la barre de recherche ou zoomer et déplacer la carte jusqu'à la rue souhaitée.



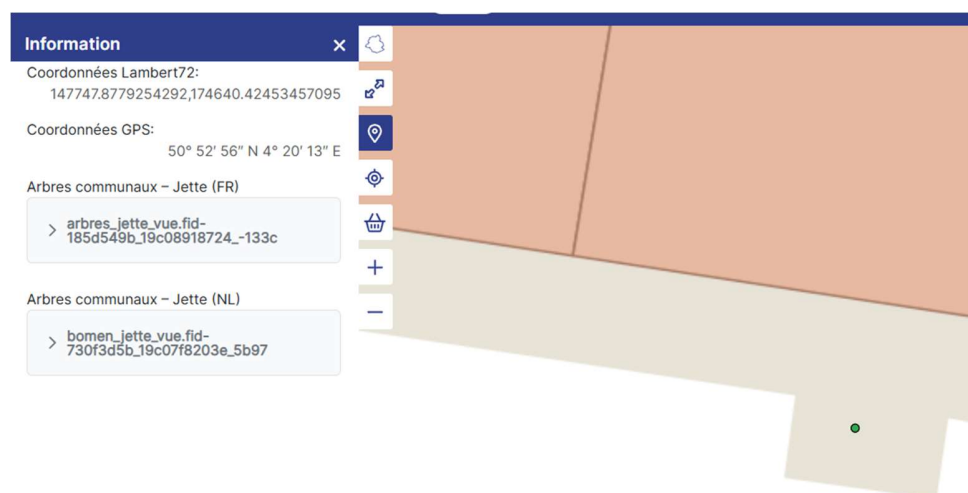
2° Si nécessaire, zoomer sur la voirie et déplacer la carte jusqu'à voir l'arbre dont on souhaite connaître les caractéristiques.



3° Cliquer sur le bouton « Information »



et cliquer ensuite sur l'arbre dont on souhaite connaître les informations.



4° Pour consulter les données de l'arbre sélectionné, cliquer sur la flèche pour afficher le tableau.

Les informations sont disponibles en français et en néerlandais.

Information ×

Coordonnées Lambert72:
147747.8779254292,174640.42453457095

Coordonnées GPS:
50° 52' 56" N 4° 20' 13" E

Arbres communaux – Jette (FR)

Arbres_jette_vue.fid-
f548b19c08918724_-133c

Name	Value
geometry	Point
id	7756
nom_de_la_voirie	Saint Norbert (rue)
localisation	n°18
nom_de_l_arbre	Acer platanoides 'Columnare'
hauteur_de_l_arbre_m	12
circonference_du_tronc_cm	74
diametre_de_la_couronne_m	3
surface_foliaire_m2	7.1
numero_d_identification	12

5° Pour consulter les données d'un autre arbre, déplacer la carte avec la souris si nécessaire et cliquer sur l'arbre souhaité.

Les données :

geometry => type de géométrie de l'objet. Ici, il s'agit de points.

Nécessaire pour l'affichage de la carte, mais sans intérêt au niveau des renseignements.

id => Identifiant informatique de l'arbre dans la base de données.

Nécessaire pour l'affichage de la carte, mais sans intérêt au niveau des renseignements.

nom_de_la_voirie => Nom de la voirie, parc, ...

localisation => emplacement de l'arbre dans la voirie, parc, ...

nom_de_l_arbre => nom de l'arbre.

hauteur_de_l_arbre_m => hauteur de l'arbre en mètres.

circonference_du_tronc_cm => circonférence du tronc en centimètres.

diametre_de_la_couronne_m => diamètre de la couronne en mètres.

surface_foliaire_m2 => surface foliaire de la couronne projetée au sol, en mètre carré.

Numero_d_identification => numéro d'identification attribué à l'arbre par les gestionnaires (différent de l'identifiant informatique qui ne sert qu'au niveau du programme).